Nº	FECHA	NOTA	MODIFICACIONES: ① CORRECCION DE FINCA, ROLLO	JEFE DE LA SECCION	PLANO	VISTO BUENO
X1	21-7-1999	DARR-DOB-027-99	DOC. NOTAS: 146144, ROLLO 185898, DOC 1 ② CAMBIO DE			
			DEL 16-6-1999. NOMBRE DE CALLE, NOTAS: CALLE 3/4 ③ ANOTACION DE			
			Nº DE LOTE. ④ CORRECCION DE Nº DE LOTES, NOTAS:			
			L-301, L 302, L-306, L 311 Y L-311X ⑤ CORREGIR DETALLE DE AREA			

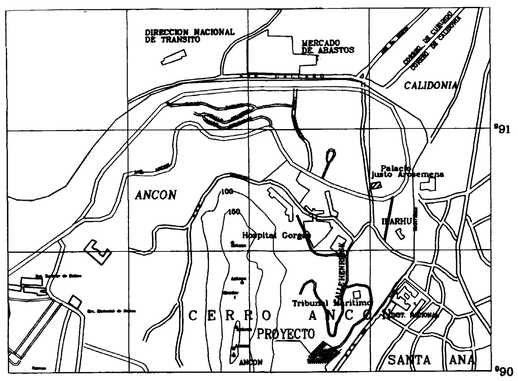

LOCALIZACION REGIONAL

ESCALA 1:12,500
HOJA Nº2 SERIE E962

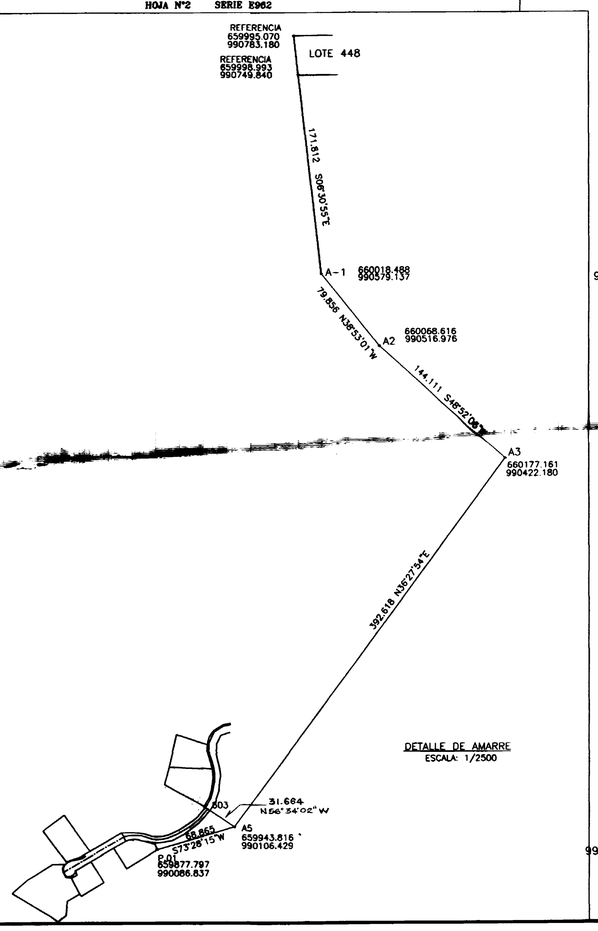

DETALLE DE AMARRE
ESCALA: 1/2500

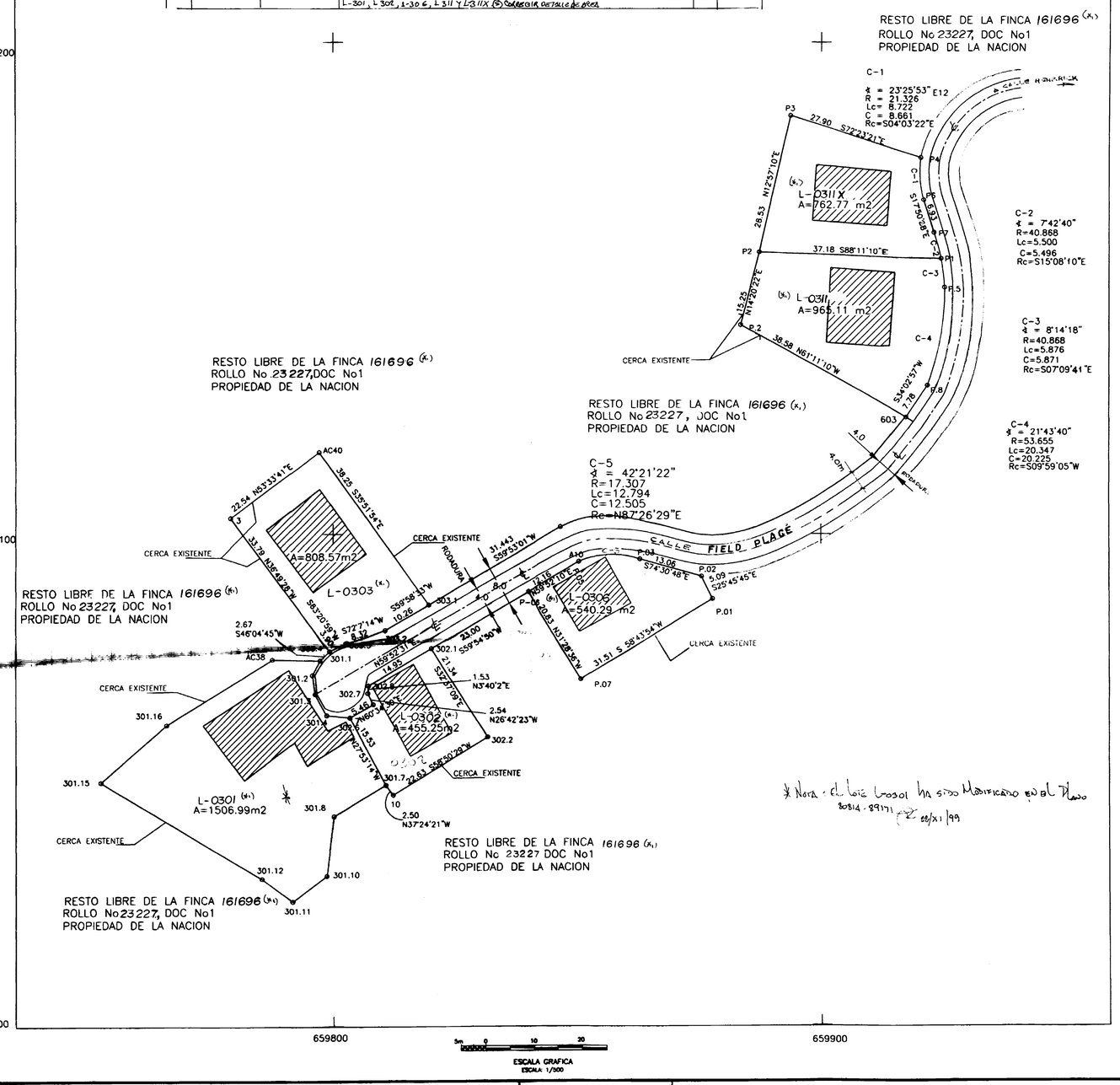

ESCALA GRAFICA
ESCALA 1/500

DATOS DE CAMPO
LOTE - 301

PUNTO	DIST	RUMBO
301-15		
	17.80	N49°08'30"E
301-16		
	25.46	N58°35'43"E
AC-38		
	9.71	S89°05'31"E
301-1		
	3.36	S27°52'11"W
301-2		
	3.90	S07°45'21"E
301-3		
	4.90	S29°00'21"E
301-4		
	4.78	S84°17'11"E
302-6		
	15.53	S27°53'14"E
301-7		
	12.35	S59°20'05"W
301-8		
	12.22	S06°48'48"W
301-10		
	8.76	S53°16'45"W
301-11		
	7.72	N53°22'46"W
301-12		
	38.38	N59°14'33"W
301-15		

DESGLOSE DE AREAS

(X1)	AREA DE LA FINCA MADRE No. 161696	310Has+ 5545.16m2
	AREA DE LOTES A SEGREGAR	0Has+ 5038.98m2
	RESTO LIBRE DE LA FINCA	310 Has+ 0406.18m2

NOTAS:
1. LOS PUNTOS DE REFERENCIA CON COORDENADAS UTILIZADOS SON LOS QUE SE INDICA EN EL DETALLE DE AMARRE.
2. TODOS LOS VERTICES FUERON MONUMENTADOS CON VARILLAS DE ACERO.
3. ESTE LEVANTAMIENTO ESTA REFERIDO AL SISTEMA NACIONAL DE COORDENADAS "UTM".
4. PLANOS DE REFERENCIA: No. HOJA No.2 SERIE E962

REPUBLICA DE PANAMA
MINISTERIO DE OBRAS PUBLICAS
DIRECCION GENERAL DE CATASTRO
PLANO No. 80814-84079
Correcto de Cuotas Partes
Datos de Catastro
ART. 2 DE LEY 63 DE 28 DE JULIO DE 1925
RESUELTO No. 1 DEL 2 DE ENERO DE 1974
PANAMA 30 DE JUNIO DE 1998
Agrimensor
APROBADO
Agrimensor
Jefe del Centro de Catastro

Plano Nº 80814-84079
Superficie 5038.98 M2
Agr. que efectuó la medición VITELIO N. MADRID M.
Hoja 2
Fecha 30 DE JUNIO DE 1998.

HEMM, S.A.
INGENIERIA, TOPOGRAFIA Y SERVICIOS

PANAMA REP. DE PANAMA
PROVINCIA DE PANAMA, DISTRITO DE PANAMA
CORREGIMIENTO DE ANCON, LUGAR: ANCON

LOTES DE TERRENO QUE SERAN SEGREGADOS DE LA FINCA Nº 161696 ROLLO: 23227 DOCUMENTO 1 PROPIEDAD DE LA NACION PARA FORMAR FINCA APARTE Y SER ADMINISTRADOS POR LA AUTORIDAD DE LA REGION INTEROCEANICA

LEVANTADO D. ACOSTA	AREA TOTAL A SEGREGAR: 0 Has+5038.98 m2
DIBUJADO: ADRIANA C. GOMEZ	
REVISADO: V. MADRID	
ESCALA: INDICADA	FECHA: ENERO 97