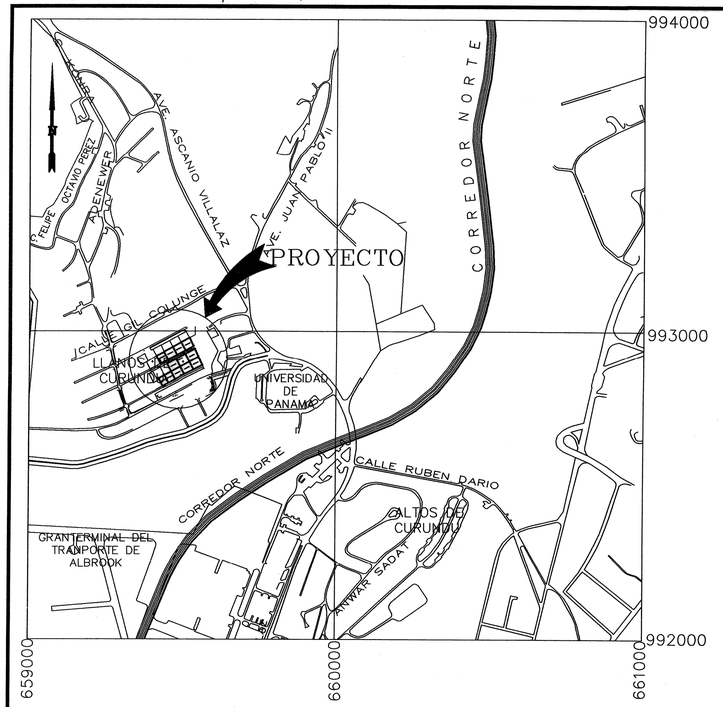
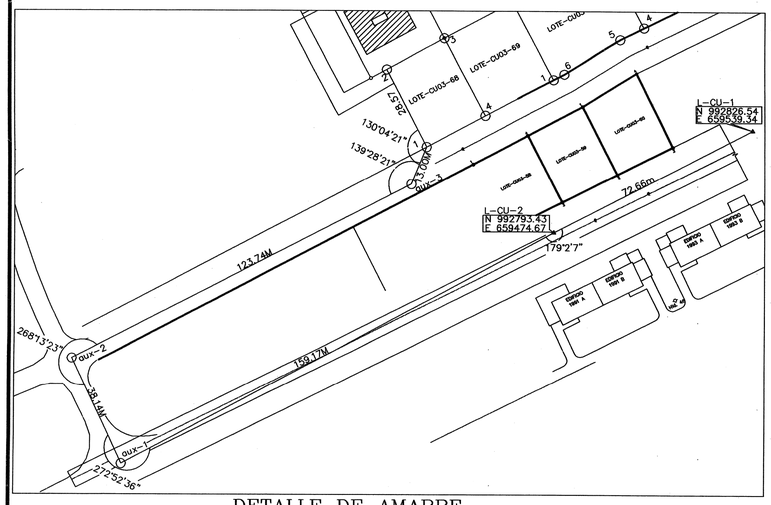
4242-1-5-24



LOCALIZACION REGIONAL

ESCALA: 1: 10,000



DETALLE DE AMARRE

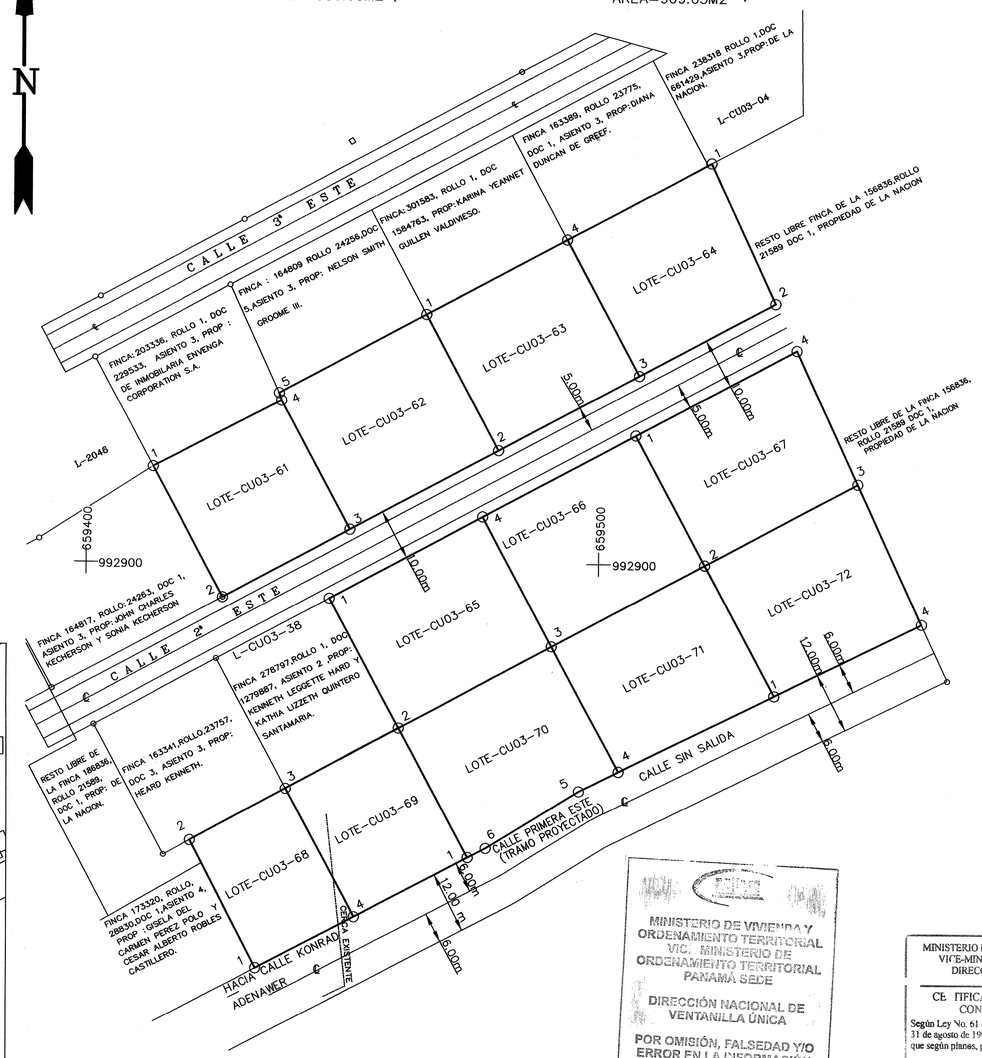
ESCALA: 1: 1,000

LOTE–CU03–71		
LINEA	DISTANCIA	RUMBO
1–2	28.85	N28°16'49"W
2–3	33.84	S61°43'11"W
3–4	27.69	S28°16'49"E
4–1	33.86	N63°41'32"E

AREA=956.65M2

LOTE–CU03–72		
LINEA	DISTANCIA	RUMBO
1–2	28.85	N28°16'49"W
2–3	33.84	N61°43'11"E
3–4	30.01	S24°50'35"E
4–1	32.06	S63°41'43"W

AREA=969.05M2



ESCALA GRAFICA

(EN METROS)

12 0 6 12 24 36 48 60

1 : 600

LOTE–CU03–61		
LINEA	DISTANCIA	RUMBO
1–2	29.00	S28°16'48"E
2–3	28.14	N61°43'11"E
3–4	28.51	N28°16'48"W
4–1	28.14	S62°43'45"W

AREA=809.10M2

LOTE–CU03–62		
LINEA	DISTANCIA	RUMBO
1–2	30.02	S28°16'48"E
2–3	32.80	S61°43'11"W
3–4	28.51	N28°16'48"W
4–5	1.55	N16°54'43"W
5–1	32.50	N61°43'11"E

AREA=984.66M2

LOTE–CU03–63		
LINEA	DISTANCIA	RUMBO
1–2	30.02	S28°16'48"E
2–3	31.10	N61°43'11"E
3–4	30.02	N28°16'48"W
4–1	31.10	S61°43'11"W

AREA=933.62M2

LOTE–CU03–64		
LINEA	DISTANCIA	RUMBO
1–2	30.08	S24°50'35"E
2–3	30.08	S61°43'11"W
3–4	30.02	N28°16'11"W
4–1	31.89	N61°42'33"E

AREA=930.26M2

LOTE–CU03–65		
LINEA	DISTANCIA	RUMBO
1–2	28.65	S28°16'49"E
2–3	33.84	N61°43'11"E
3–4	28.65	N28°16'49"W
4–1	33.84	S61°43'11"W

AREA=969.52M2

LOTE–CU03–66		
LINEA	DISTANCIA	RUMBO
1–2	28.65	S28°16'49"E
2–3	33.84	S61°43'11"W
3–4	28.65	N28°16'49"W
4–1	33.84	N61°43'11"E

AREA=969.52M2

LOTE–CU03–67		
LINEA	DISTANCIA	RUMBO
1–2	28.65	S28°16'49"E
2–3	33.84	N61°43'11"E
3–4	28.70	N24°50'35"W
4–1	35.56	S61°43'11"W

AREA=994.13M2

LOTE–CU03–68		
LINEA	DISTANCIA	RUMBO
1–2	27.89	N27°26'02"W
2–3	21.23	N61°43'11"E
3–4	28.20	S28°16'49"E
4–1	21.64	S62°33'57"W

AREA=601.11M2

LOTE–CU03–69		
LINEA	DISTANCIA	RUMBO
1–2	28.57	N28°16'49"W
2–3	25.00	S61°43'11"W
3–4	28.20	S28°16'49"E
4–1	25.00	N62°33'57"E

AREA=709.59M2

LOTE–CU03–70		
LINEA	DISTANCIA	RUMBO
1–2	28.57	N28°16'49"W
2–3	33.84	N61°43'11"E
3–4	27.69	S28°16'49"E
4–5	8.62	S63°42'27"W
5–6	21.31	S58°22'19"W
6–1	3.95	S62°33'57"W

AREA=946.09M2

NOTAS:

1. SOBRE LA SUPERFICIE DE LOS TERRENOS O BAJO LOS MISMOS EXISTEN O PUEDEN EXISTIR INSTALACIONES DE SERVICIOS PUBLICOS TALES COMO: ALCANTARILLADOS, ACUEDUCTO, DRENAJE PLUVIAL, ELECTRICIDAD Y TELEFONIA, POR LO QUE SE PERMITIRA EN CASO NECESARIO DE MANTENIMIENTO Y REPARACION, ACCESO A PERSONAS DEBIDAMENTE IDENTIFICADAS, DESIGNADAS POR LAS INSTITUCIONES ENCARGADAS DE LOS SERVICIOS PUBLICOS SEÑALADOS.
2. LAS SERVIDUMBRES PLUVIALES CUANDO SEAN COLECTORAS CON ZAMPEADO Y COLINDANTES CON EL POLIGONO DEL LOTE, QUEDARAN GRAVADAS CON 3.00 MTS DESDE EL BORDE SUPERIOR DEL TALUD HACIA LA LINEA DE PROPIEDAD A TODO LO LARGO DEL CAUCE DE DICHA ZANJA, Y NO SE PERMITIRA LA CONSTRUCCION DE ESTRUCTURAS SOBRE LA MISMA.
3. CUALQUIER MEJORA FUTURA SOBRE EL LOTE EN MENCION DEBERA SOMETERSE A TODOS LOS PROCESOS DE REVISION DE PLANOS Y CUMPLIR CON LO DISPUESTO POR LAS LEYES Y NORMAS VIGENTES QUE REGULAN LA MATERIA.
4. TODOS LOS PUNTOS ESTAN DEBIDAMENTE MONUMENTADOS CON VARILLAS DE ACERO Y CONCRETO.
5. LAS COORDENADAS SON VERDADERAS Y ESTAN BASADAS EN EL SISTEMA U.T.M. UTILIZADO EN EL PAIS. EL DATUM UTILIZADO ES EL NAD 1927.
6. EL NORTE ES DE CUADRICULA.
7. PLANO DE REFERENCIA: 80814–79696 DEL 27 DE NOVIEMBRE DE 1996.

DESGLOSE DE AREAS

AREA DE LA FINCA N° 156836	=	21HAS+6,969.85M2
AREA TOTAL A SEGREGAR	=	1HAS+0773.30M2
RESTO LIBRE	=	20HAS+6,196.55M2

MINISTERIO DE VIVIENDA Y ORDENAMIENTO TERRITORIAL
VICE-MINISTERIO DE ORDENAMIENTO TERRITORIAL
DIRECCIÓN NACIONAL DE VENTANILLA ÚNICA

CERTIFICADO PARA EFECTUAR TRANSACCIONES CON LOTES DE LAS URBANIZACIONES

Según Ley No. 61 de 23 de octubre de 2009 y el Decreto Ejecutivo No. 36 de 31 de agosto de 1998. La Dirección Nacional de Ventanilla Única certifica que según planos, pueden ser inscritos los siguientes lotes.

–

–

CERTIFICADO No. 217 FECHA 5-2-14

REGISTRADO POR:

FUNCIONARIO MIVIOT-VENTANILLA ÚNICA

MINISTERIO DE VIVIENDA Y ORDENAMIENTO TERRITORIAL
VIC. MINISTERIO DE ORDENAMIENTO TERRITORIAL
PANAMÁ SEDE

DIRECCIÓN NACIONAL DE VENTANILLA ÚNICA

POR OMISIÓN, FALSEDAD Y/O ERROR EN LA INFORMACIÓN SUMINISTRADA EN ESTE PLANO, ESTA CERTIFICACIÓN SERÁ ANULADA.

PLANO ESCANEADO
DEPTO. DE MENSURA Y MAPEO
27 ENE 2014

REPUBLICA DE PANAMA
AUTORIDAD NACIONAL DE ADMINISTRACION DE TIERRAS
DIRECCION NACIONAL DE TITULACION Y REGULARIZACION

PLANO No. 80814-129638

Correcto de conformidad con los Datos de Campo Presentados.
Ley 59 de 8 de Octubre de 2010
RESOLUCION 209 DEL 6 DE ABRIL DE 2005
PANAMA 23 DE ENERO DE 20 14

Agrimensor Oficial Revisor

REGISTRADO

Agrimensor Oficial
Jefe del Depto. de Mensura y Mapeo

Plano Nº 80814-129638
Superficie 1Ha. + 773.30M²
Agr. que efectúa la mensura ENRIQUE M. FEMENIAS S. 4242-1-5-24
Foto/mapa 40 Vumc/mz/cuenca
Analisis 40 Gráfico 2.01
Cálculo Revisa Agr. revisar
23 DE ENERO DE 2014

V.B.
JEFE DEL DEPARTAMENTO DE INGENIERIA

ING. ALEXIS HO
CEDULA : 8–225–2150

CODIGO:8071415–150

MINISTERIO DE ECONOMIA Y FINANZAS
UNIDAD ADMINISTRATIVA DE BIENES REVERTIDOS
DECRETO EJECUTIVO N°67 DE 25 DE MAYO DE 2006
DEPARTAMENTO DE ORDENAMIENTO DE BIENES REVERTIDOS
SECCION DE AGRIMENSURA Y DESCRIPCIONES

REPUBLICA DE PANAMA

PROVINCIA DE : PANAMA DISTRITO DE : PANAMA
CORREGIMIENTO DE : ANCON SECTOR: LLANO DE CURUNDU

LOTES : CU03–61, CU03–62, CU03–63, CU03–64, CU03–65, CU03–66, CU03–67, CU03–68, CU03–69, CU03–70, CU03–71 Y CU03–72 A SEGREGAR DE LA FINCA 156836, ROLLO 21589, DOC, 1 PROPIEDAD DE LA NACION PARA FORMAR FINCA APARTE A FAVOR DE LA NACION.

LEVANTADO POR:	SECCION DE AGRIMENSURA	ESCALA: INDICADAS	HOJA 1 / 1
DIBUJADO POR:	BOLIVAR C. COGLEY		
CALCULADO Y REVISADO:	SECCION DE AGRIMENSURA	FECHA: 8–8–2013	

AREAS REVERTIDAS

ENRIQUE M. FEMENIAS S.
Técnico en Ingeniería con Especialización en Topografía
Lic. No. 93-334-006
Firma
Ley 15 del 26 de enero de 1959
Junta Técnica de Ingeniería y Arquitectura

80814-129638 Aprobado 1/10/13