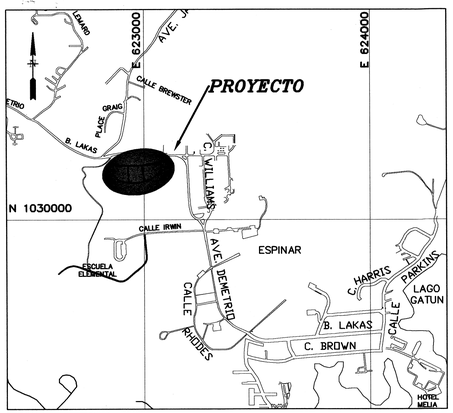
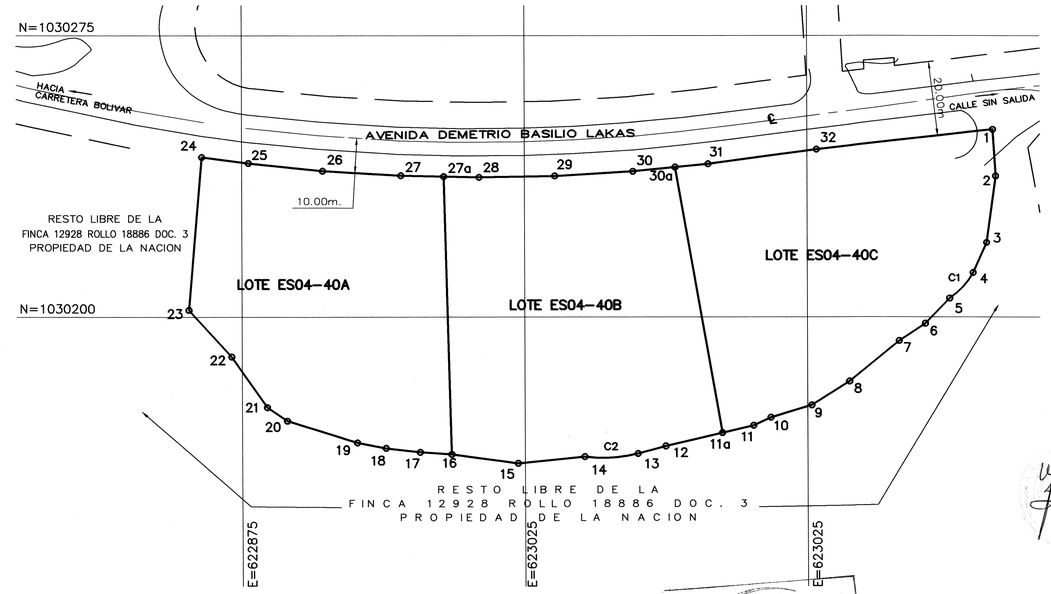
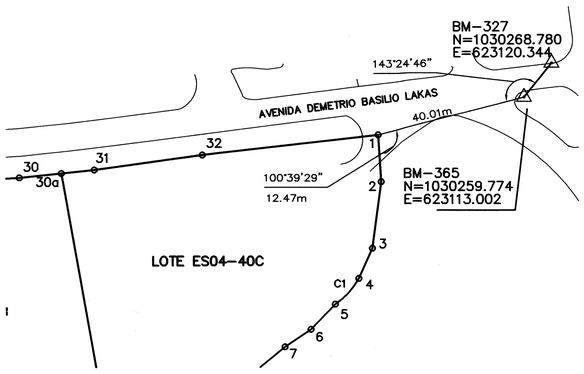
4343-III-3-27



LOCALIZACION REGIONAL

ESCALA: 1:12,500





DETALLE DE AMARRE

ESCALA: 1:750

ESCALA GRAFICA

(METROS)

1 : 750

Cuadro de Curvas				
Curva	L.C.	Radio	Delta	Area (m2)
C1	9.34	19.24	27° 48' 24"	+3.49
C2	14.23	39.11	20° 50' 24"	+6.10

LOTE ES04-40A		
LINEA	DISTANCIA	RUMBO
16-17	8.39	N86° 09' 27"W
17-18	9.12	N83° 18' 47"W
18-19	7.76	N79° 19' 25"W
19-20	19.37	N72° 44' 03"W
20-21	6.40	N56° 09' 17"W
21-22	16.42	N35° 04' 53"W
22-23	16.85	N42° 26' 43"W
23-24	40.81	N04° 55' 38"E
24-25	12.53	S82° 35' 28"E
25-26	19.79	S84° 03' 44"E
26-27	20.81	S86° 36' 09"E
27-27a	11.35	S88° 46' 37"E
27a-16	73.80	S01° 30' 38"E

AREA DE LOTE= 4,397.06m2

LOTE ES04-40B		
LINEA	DISTANCIA	RUMBO
11a-12	15.42	S76° 52' 15"W
12-13	7.64	S74° 49' 38"W
13-14	14.15	S86° 42' 28"W
14-15	17.77	S84° 20' 58"W
15-16	17.78	N82° 19' 32"W
16-27a	73.80	N01° 30' 38"W
27a-28	9.39	S88° 46' 37"E
28-29	20.07	N88° 59' 32"E
29-30	20.81	N86° 37' 25"E
30-30a	11.25	N84° 15' 08"E
30a-11a	71.66	S09° 56' 01"E

AREA DE LOTE= 4,984.36m2
AREA DEL SEG.= +6.10m2
AREA DE LOTE= 4,990.46m2

LOTE ES04-40C		
LINEA	DISTANCIA	RUMBO
1-2	12.47	S03° 33' 59"E
2-3	17.85	S07° 50' 47"W
3-4	8.78	S24° 22' 35"W
4-5	9.25	S42° 32' 03"W
5-6	9.33	S44° 11' 08"W
6-7	8.34	S56° 18' 36"W
7-8	16.97	S50° 40' 51"W
8-9	11.88	S57° 53' 56"W
9-10	11.35	S73° 21' 40"W
10-11	5.03	S65° 01' 34"W
11-11a	8.51	S76° 52' 15"W
11a-30a	71.66	N09° 56' 01"W
30a-31	8.78	N84° 15' 08"E
31-32	29.02	N82° 21' 05"E
32-1	47.06	N83° 31' 43"E

AREA DE LOTE= 4,607.83m2
AREA DEL SEG.= +3.49m2
AREA DE LOTE= 4,611.32m2

NOTAS:

1. SOBRE LA SUPERFICIE DE LOS TERRENOS O BAJO EL MISMO EXISTEN O PUEDEN EXISTIR INSTALACIONES DE SERVICIOS PUBLICOS TALES COMO: ALCANTARILLADOS, ACUEDUCTO, DRENAJE PLUVIAL, ELECTRICIDAD Y TELEFONIA, POR LO QUE SE PERMITIRA EN CASO NECESARIO DE MANTENIMIENTO Y REPARACION, ACCESO A PERSONAS DEBIDAMENTE IDENTIFICADAS, DESIGNADAS POR LAS INSTITUCIONES ENCARGADAS DE LOS SERVICIOS PUBLICOS SEÑALADOS.
2. CUALQUIER MEJORA FUTURA SOBRE EL TERRENO EN MENCION DEBERA SOMETERSE A TODOS LOS PROCESOS DE REVISION DE PLANOS Y CUMPLIR CON LO DISPUESTO POR LAS LEYES Y NORMAS VIGENTES QUE REGULAN LA MATERIA.
3. TODOS LOS PUNTOS ESTAN DEBIDAMENTE MONUMENTADOS CON VARILLAS DE ACERO Y CONCRETO.
4. LAS COORDENADAS SON VERDADERAS Y ESTAN BASADAS EN EL SISTEMA U.T.M. UTILIZADO EN EL PAIS. EL DATUM UTILIZADO ES EL NAD 1927.

EL NORTE ES DE CUADRICULA.

ESTE PLANO REEMPLAZA EL PLANO APROBADO N° 30106-1364 DEL 21 DE NOVIEMBRE DE 2012 POR LA ANATI.

PLANO DE REFERENCIA: 30106-76740 DEL 13 DE DICIEMBRE DE 1995.

DESGLOSE DE AREAS

AREA DE LA FINCA N°12928	=	350 Has + 5,131.293 M2
AREA A SEGREGAR (ES04-40A)	=	0 Ha. + 4,397.060 M2
AREA A SEGREGAR (ES04-40B)	=	0 Ha. + 4,990.460 M2
AREA A SEGREGAR (ES04-40C)	=	0 Ha. + 4,611.320 M2
RESTO LIBRE	=	349 Has + 1,132.453 M2

MINISTERIO DE VIVIENDA Y ORDENAMIENTO TERRITORIAL
VICE-MINISTERIO DE ORDENAMIENTO TERRITORIAL
DIRECCIÓN NACIONAL DE VENTANILLA UNICA

CERTIFICADO PARA EFECTOS DE TRANSACCIONES COMERCIALES Y OPERACIONES

Según Ley No. 61 de 23 de octubre de 2009 y Decreto No. 36 de 11 de agosto de 1998, la Dirección Nacional de Ventanilla Única certifica que según planos, catastro, etc. [illegible]

CERTIFICADO No. 984 FECHA 24-6-16

REGISTRADO POR:

FUNCIONARIO MIVIOT-VENTANILLA ÚNICA

MINISTERIO DE VIVIENDA Y ORDENAMIENTO TERRITORIAL
VICEMINISTERIO DE ORDENAMIENTO TERRITORIAL
DIRECCIÓN NACIONAL DE VENTANILLA ÚNICA
FUNCIONARIO SEDE

FOR OMISIÓN, FALSEDAD O NO ERROR EN LA INFORMACIÓN SUMINISTRADA EN ESTE PLANO, ESTA CERTIFICACIÓN SERÁ ANULADA.

Dirección Nacional de Titulación y Regularización
Mapoteca
Válido para trámite en MIVIOT
FIRMA
FECHA 22-6-16

REPUBLICA DE PANAMA
AUTORIDAD NACIONAL DE ADMINISTRACION DE TIERRAS
DIRECCION NACIONAL DE TITULACION Y REGULARIZACION
PLANO No. 30106-2251
Correcto de conformidad con los Datos de Campo Presentados.
Ley 61 de 23 de octubre de 2009
RESOLUCIÓN No. 29 DE 15 DE ABRIL DE 2005
PANAMA Junio 20 DE 20 16
Apoyo Oficial Revisor
REGISTRADO
Agrimensor Oficial
Jefe del Depto. de Mensura y Mapeo

LANO ESCANEADO
DEPTO. DE MENSURA Y MAPEO
21 JUN 2016

Plano Nº 30106-2251
Superficie 1Ha + 3998.84m²
Agr. que efectúa la mensura Enrique H. Femenias
Foto/mapa 4243 III 357 vuelo/manzana
Analisis Ja Gráfico J.C.
Cálculo Rovira Agr. revisor
Fecha 20-6-2016

V.B.
DEPARTAMENTO DE INGENIERIA
ARQ. KARINNA BROCE
CED. 8-224-2091

CODIGO: 3000607-125

MINISTERIO DE ECONOMIA Y FINANZAS
UNIDAD ADMINISTRATIVA DE BIENES REVERTIDOS
(DECRETO EJECUTIVO N°67 DEL 25 DE MAYO DE 2006)
DEPARTAMENTO DE INGENIERIA
SECCION DE AGRIMENSURA

REPUBLICA DE PANAMA

PROVINCIA DE : COLON DISTRITO DE : COLON
CORREGIMIENTO DE : CRISTOBAL SECTOR: ESPINAR

LOTE ES04-40A, LOTE ES04-40B Y LOTE ES04-40C
QUE SE SEGREGAN DE LA FINCA 12928 ROLLO 18886 DOC. 3
PROPIEDAD DE LA NACION PARA FORMAR FINCAS
APARTE A FAVOR DE LA NACION

		ESCALA:	HOJA
LEVANTADO POR:	SECCION DE AGRIMENSURA	INDICADAS	1
DIBUJADO POR:	SECCION DE AGRIMENSURA	FECHA: ABRIL-2016	
CALCULADO Y REVISADO:	SECCION DE AGRIMENSURA		1

KAR Áreas Revertidas

ENRIQUE M. FEMENÍAS S.
Técnico en Ingeniería con Especialización en Topografía
Lic. No. 93-334-006
Firma
Ley 15 del 26 de enero de 1959
Junta Técnica de Ingeniería y Arquitectura

C:\Proyectos\land-oiac08\Espinar\dwg\Lote ES04-40 (A B C).dwg

30106-2251 Expediente 18/5/16